

Fermeture des promenades pour cause de chasses – 2020 Gesloten wandelingen wegens jacht - 2020

Commune de Somme-Leuze / Gemeente van Somme-Leuze

Dispositions légales - du 1er octobre au 31 décembre

Les différents territoires de chasse du périmètre entament la réalisation du plan de tir légal.

Aux principales entrées de ces territoires, vous trouverez 3 types d'affiches :

- * Les **jaunes** vous indiquent le **calendrier général de la saison** de chasse, tant à l'affût, à l'approche, qu'en battue.
- * Les **rouges avec l'inscription 'affût'**, vous indiquent qu'il est **interdit de circuler de 2 heures avant et après les lever et coucher du soleil**.
- * Les **rouges avec l'inscription 'battue'**, vous indiquent qu'il est **interdit de circuler aux jours indiqués sur celles-ci**.

Cette liste se veut informative. Seul l'affichage est officiel !

Wettelijke voorschriften - van 01 oktober tot 31 december









De verschillende jachtgebieden binnen het afgesloten gebied nemen deel aan de realisatie van het plan van de geregelde jacht.

Aan de hoofdingangen zijn er drie verschillende aanduidingen terug te vinden :

- * De **gele** tonen u een **algemene kalender betreffende het jachtseizoen**, zowel de observering-, de benadering- en de drijfjachtplaatsen.
- * De **rode aanduidingen met opschrift 'affût'** geven aan dat **de circulatie verboden is vanaf twee uur voor tot twee uur na zonsop- en ondergang**
- * De **rode aanduidingen met opschrift 'battue'** geven aan dat **de circulatie op de aangegeven dagen verboden is**.

Deze lijst is informatief. Enkel de plaatselijke aankondiging is officieel !

Nom des promenades Naam van de wandelingen	N°	Balisage	Distance Afstand	Dates de fermeture des promenades pour cause de chasse Data afsluiting van de wandelingen wegens jacht			
				OCTOBRE / OKTOBER	NOVEMBRE/NOVEMBER	DECEMBRE/DECEMBER	
Sinsin (Départ/Start: Eglise/Kerk)							
Sinsin	01	01	8 km				23
Sinsin	12	12	4 km				23
Nettinne (Départ/Start : Pont du Grand Vivier/Grand Vivier brug)							
Nettinne	02	02	6 km				9, 11, 12
							
Heure (Départ/Start : Place du village/Dorpsplein)							
Heure	03	03	9 km				23
Moressée	07	07	7 km				9

Waillet (Départ/Start)				OCTOBRE / OKTOBER	NOVEMBRE/NOVEMBER	DECEMBRE/DECEMBER	JANVIER/JANUARI
Waillet	04	04	5 km				
Baillonville (Départ/Start : Eglise/Kerk)							
Baillonville	05	05	9 km				
Somme-Leuze (Départ/Start : Eglise/Kerk)							
Somme-Leuze	06	06	8 km				24
Chardeneux/Bonsin (Départ/Start : Ecole/School)							
Bonsin	08	08	6 km				
Chardeneux	11	11	5 km				
Noiseux (Départ/Start : Eglise/Kerk)							
Noiseux	09	09	5 km				24
Hogne (Départ/Start : Eglise/Kerk)							
Hogne	10	10	6,5 km				23
Parcours VTT (Départ/Start : Info tourisme/Toerisme info)				OCTOBRE / OKTOBER	NOVEMBRE/NOVEMBER	DECEMBRE/DECEMBER	JANVIER/JANUARI
VTT/MTB	 Bleu/Blauw	7,5 km					23
	 Jaune/Geel	11 km					23
	 Rouge/Rood	21 km					9, 11, 12, 23
	 Vert/Groen	26 km					9, 24
SENTIERS D'ART		SA					9, 23
Trail en Famenne	 Vert/Groen	6,17 km					23
	 Bleu/Blauw	11,67 km					
	 Rouge/Rood	21,7 km					23
	 Noir/Zwart	34,67 km					9, 23

Mise à jour le 06/01/21

Plus d'info/ Meer info :
 Royal Syndicat d'Initiative de Somme-Leuze
 Rue de l'Église 4 – 5377 Heure-en-Famenne
 T: +32(0)86/32.25.67 – si.somme-leuze@belgacom.net
www.somme-leuze.be – <https://www.valleesdesaveurs.be>